

8/2.1 NASLOVNA STRAN ELABORATA

OSNOVNI PODATKI O GRADNJI

naziv gradnje	Izgradnja oz. rekonstrukcija pločnika in AP ob občinski cesti LC 024662 Glogov Brod – Dečno selo in ob državni cesti R3-676/2204 Sp. Pohanca – Kapele od km 2.590 do km 3.790
kratek opis gradnje	Izgradnja oziroma rekonstrukcija pločnika z izvedbo avtobusnih postajališč in cestne razsvetljave ob cesti LC 024662 Glogov Brod – Dečno selo in ob R3-676/2204 Sp. Pohanca – Kapele od km 2.590 do km 3.790

Seznam objektov, ureditev površin in komunalnih naprav z navedbo vrste gradnje

vrste gradnje	<input checked="" type="checkbox"/> novogradnja - novozgrajen objekt
<i>Označiti vse ustrezne vrste gradnje</i>	<input type="checkbox"/> novogradnja - prizidava
	<input checked="" type="checkbox"/> rekonstrukcija
	<input type="checkbox"/> sprememba namembnosti
	<input type="checkbox"/> odstranitev


DOKUMENTACIJA

vrsta dokumentacije	PZI
<i>(IZP, DGD, PZI, PID)</i>	
številka projekta	D145
	<input type="checkbox"/> sprememba dokumentacije



PODATKI O ELABORATU

strokovno področje elaborata	Katastrski elaborat
številka elaborata	D145-K-2020
datum izdelave	December 2020

PODATKI O IZDELOVALCU ELABORATA

ime in priimek pooblaščenega arhitekta, pooblaščenega inženirja	mag. Simona Maksimović, u.d.i.g.
identifikacijska številka	IZS G-3002
podpis pooblaščenega arhitekta, pooblaščenega inženirja	

PODATKI O PROJEKTANTU

projektant (naziv družbe)	DROMOS d.o.o.
naslov	Podbreg 2, 5220 Tolmin
vodja projekta	mag. Simona Maksimović, u.d.i.g.
identifikacijska številka	IZS G-3002
podpis vodje projekta	
odgovorna oseba projektanta	Damjan Gerljevič, u.d.i.vki.
podpis odgovorne osebe projektanta	

8/2.2 KAZALO VSEBINE ELABORATA

8/2.1	Naslovna stran elaborata	
8/2.2	Kazalo vsebine elaborata	
8/2.3	Tehnično poročilo	
8/2.4	Preglednica prizadetih parcel	
8/2.5	Grafične priloge elaborata	
G.105	Katastrska situacija LC 024662 Glogov Brod – Dečno selo	M 1:250
G.105.1	Katastrska situacija km 2.590 – km 2.790	M 1:250
G.105.2	Katastrska situacija km 2.790 – km 3.000	M 1:250
G.105.3	Katastrska situacija km 3.000 – km 3.190	M 1:250
G.105.4	Katastrska situacija km 3.190 – km 3.390	M 1:250
G.105.5	Katastrska situacija km 3.390 – km 3.590	M 1:250
G.105.6	Katastrska situacija km 3.590 – km 3.790	M 1:250

8/2.3 TEHNIČNO POROČILO

Za objekt: **Izgradnja oz. rekonstrukcija pločnika in AP ob občinski cesti LC 024662 Glogov Brod – Dečno selo in ob državni cesti R3-676/2204 Sp. Pohanca – Kapele od km 2.590 do km 3.790**

Št. načrta: **D145-K-2020**

Investitor: **Občina Brežice**
Cesta prvih borcev 18
8250 Brežice

Projektant: **DROMOS d.o.o.**
Podbreg 2
5220 Tolmin

Predvidene ureditve pločnika z izvedbo avtobusnih postajališč in cestne razsvetljave ob lokalni cesti LC 024662 Glogov Brod – Dečno selo in ob državni cesti R3-676/2204 Sp. Pohanca – Kapele od km 2.590 do km 3.790, v celoti ležijo na območju administrativne občine Brežice, zemljiško pa na območju katastrske občine k.o. 1279 – Artiče, k.o. 1278 – Dečno selo, k.o. 1266 – Curnovec in k.o. 1277 – Mali Vrh. Dela za ureditev predmetnega odseka so predvidena na obstoječih zemljiščih v lasti Občine Brežice, in Republike Slovenije, del posegov pa je predvidenih tudi na parcelah zasebnih lastnikov. Posegi za rekonstrukcijo pločnikov z AP in cestne razsvetljave so predvideni na zemljiščih v varovalnem pasu lokalne in državne ceste.

Površine posega so določene na podlagi digitalnega katastra DKN podloge, ki je bila pridobljena iz geodetskega načrta št. GEO-SVET/2020-52, ki ga je izdelalo podjetje GEO-SVET geodetske storitve, Matilda Marinčič s.p., Taborska cesta 4, 1290 Grosuplje in so opisane v preglednici (priloga). Skupne površine parcel so privzete iz javno dostopnih podatkov (<https://www.iobcina.si/>).

Upoštevani so vsi tangirani lastniki!

Podatki o lastništvu parcel so bili pridobljeni na zemljiški knjigi (Marec 2021): Portal e-Sodstvo: https://evlozisce.sodisce.si/evlozisce/javni_izpisi/list.html

Ljubljana, Marec 2021

Sestavil:
Damjan Gerljevič, u.d.i.vki.

8/2.4 PREGLEDNICA PRIZADETIH PARCEL

8/2.5 GRAFIČNE PRILOGE ELABORATA
